

Lasy Państwowe

100 LAT 1924–2024 Lasów Państwowych

Nadleśnictwo Kraśnik

Informacja o działalności w roku 2024
Plany na rok 2025

Wstęp. Dlaczego przesyłamy Państwu ten raport?

Lasy Państwowe to ogólnopolska organizacja, zarządzająca większością zasobów leśnych kraju. W naszej pieczy znajduje się przeszło 7,6 mln ha gruntów. To ¼ Polski. Nadleśnictwo Kraśnik to jedno z 429 nadleśnictw, które zarządzają lasami na poziomie lokalnym. Dba o przyrodę, udostępnia lasy dla rekreacji, ale jest też istotnym podmiotem gospodarczym. Dostarcza drewno, które służy nam wszystkim, zatrudnia i generuje miejsca pracy. Jest płatnikiem lokalnych podatków. Szczegółowe dane nt. działalności nadleśnictwa znajdą Państwo na kolejnych stronach.

W tym roku po raz pierwszy nasza organizacja kieruje tego rodzaju raporty do samorządów gminnych w całej Polsce. Samorządy to nasz naturalny i bliski partner. To Państwo posiadają mandat uzyskany w demokratycznych wyborach, uprawniający do reprezentowania strony społecznej.

Raport traktujemy jako narzędzie w dialogu, który leśnicy chcą prowadzić ze stroną społeczną. Uważamy za oczywiste, że powinni Państwo dowiadywać się o naszej działalności. O jej efektach w minionym roku i o naszych zamierzeniach na rok bieżący. Niech to będzie podstawa do dyskusji na temat sposobów zarządzania lasami, ich wpływu na gospodarkę, klimat i stosunki wodne. O oczekiwaniach społecznych. Stoimy na stanowisku, że debata i konsultacje w środowisku lokalnym mają szczególną wartość. Bo odbywają się w poczuciu odpowiedzialności i realnej oceny skutków podejmowanych decyzji.



Waldemar Czajka
Nadleśniczy
Nadleśnictwa Kraśnik

Lasy Państwowe

- Pow. ogólna lasów **29 049 ha,** w tym Lasy Państwowe **12 266 ha**
- Lasy niestanowiące własności Skarbu Państwa zajmują **57**% całkowitej powierzchni lasów
- Zasięg obejmuje **3** powiaty, **5** miast,**13** gmin, zarządzane grunty leżą w **185** obrębach ewidencyjnych
- **10** leśnictw – załoga 2 osobowa. Łącznie z pracownikami biurowymi i stażystami 48 etatów
- Duże rozproszenie kompleksów leśnych
- Największy kompleks Rudki 1465 ha

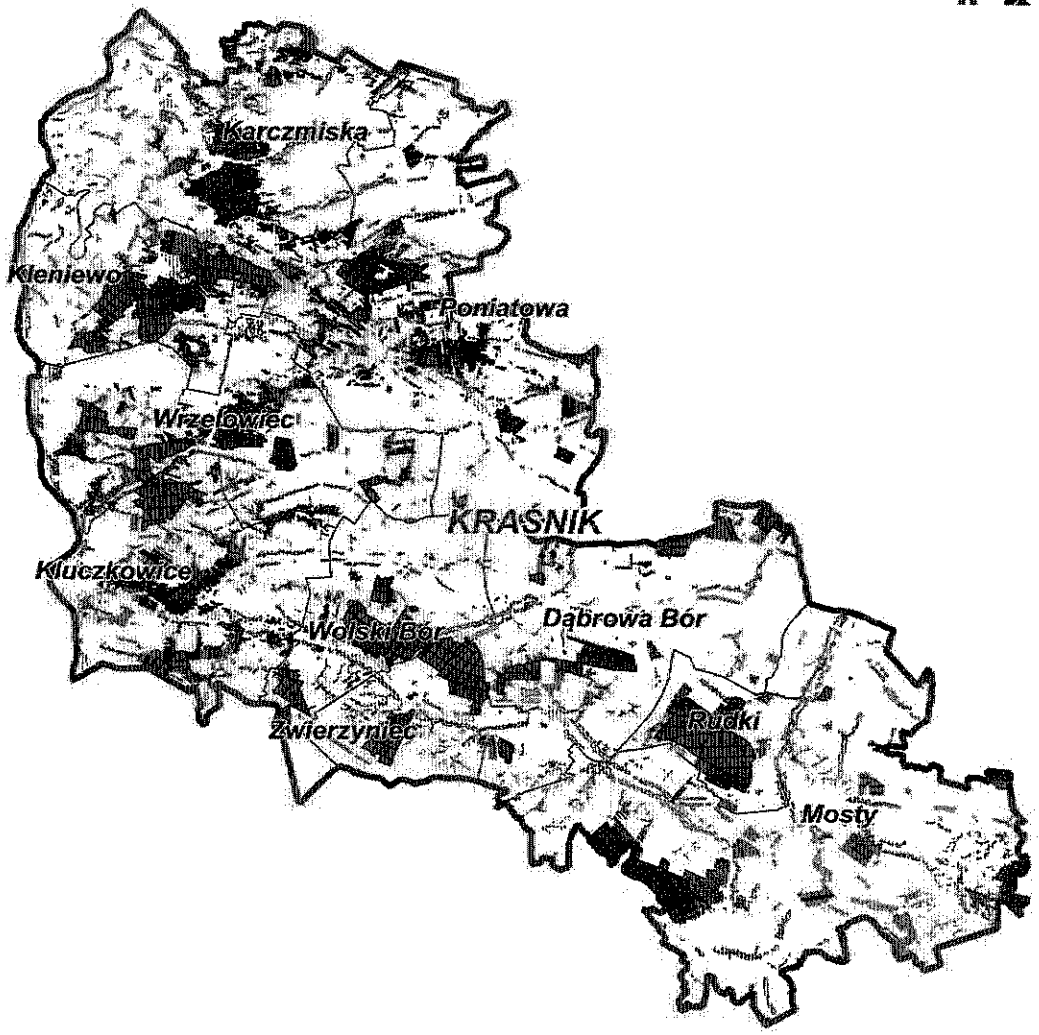

Lasy Państwowe

100 LAT 1924–2024 Lasów Państwowych

Zasoby w zarządzie nadleśnictwa

Główny gatunek to sosna - 59%
Dąb-25 %,
Brzoza- 4,45%,
Bk-3,44%.



Średni wiek drzewostanów wynosi **67** lat.

Wieki rębności:

Db – 130 lat

So, Md, Jd, Bk, Kl, Jw – 100 lat

Św, Gb, Brz, Ol - 80 lat

Os, Ol odr. – 60 lat

Tp, Ol sz. – 40 lat

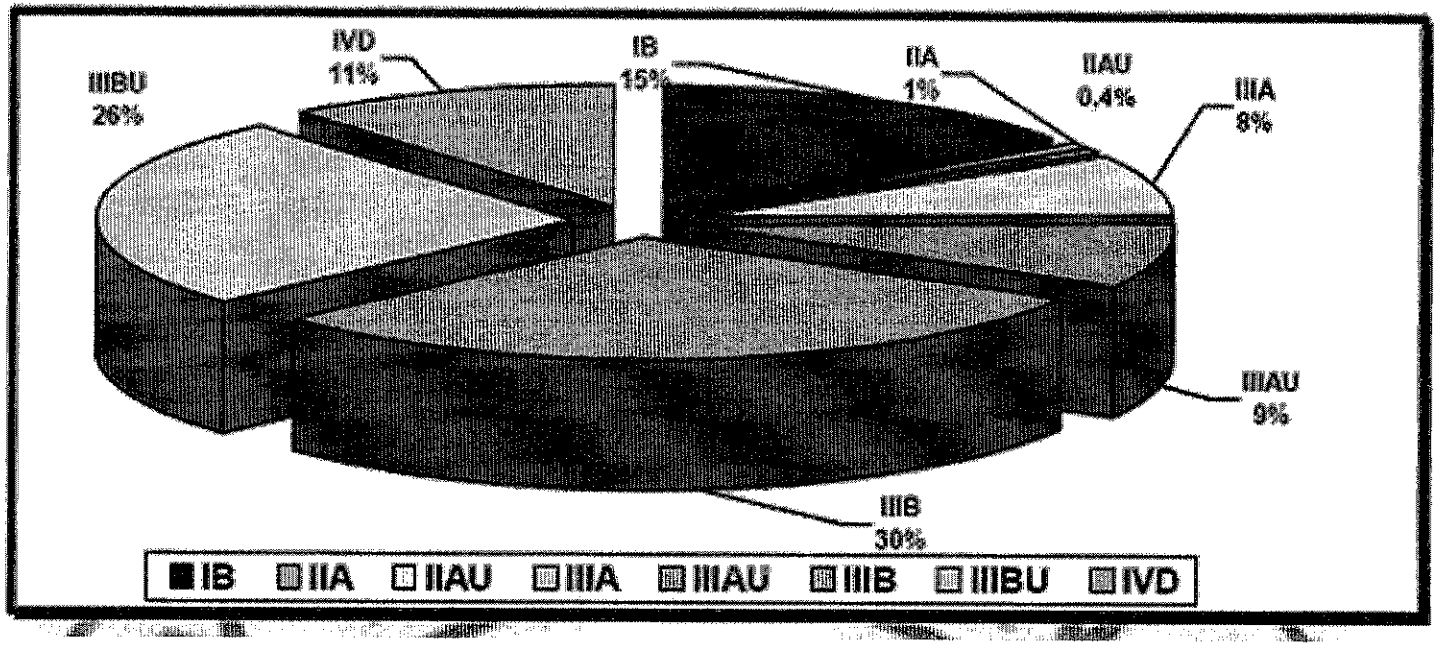

Razem :

Rębnie I – 15%

Rębnie II – 1,4 %

Rębnie III - 73%

Rębnie IV – 11 %

Lasy Państwowe

100 LAT 1924–2024 Lasów Państwowych

Oferta edukacyjna

- Koszty działalności edukacyjnej 91 300 zł

Przyroda na terenie nadleśnictwa

Nadleśnictwo posiada **PROGRAM OCHRONY PRZYRODY** – opracowany na lata **2016 – 2025**

Lasy uznane za ochronne zajmują **24%** powierzchni – **2940,21** ha w tym:

- lasy glebochronne – 966,95 ha
- lasy wodochronne – 216,40 ha
- Lasy w miastach i wokół miast - 524,96 ha
- lasy cenne fragmenty przyrody – 797,02 ha
- Lasy cenne fragmenty przyrody w miastach i wokół miast– 412,25 ha
- lasy na stałych pow. badawczych i doświadczalnych – 22,63 ha

OBSZARY NATURA 2000

1) Dyrektywa ptasia

- **„Małopolski Przełom Wisły" - PLB 140006,** pow. 0,04 ha
  PZO 31.03.2015

2) Dyrektywa siedliskowa

- **Opole Lubelskie"- PLH 060054,** pow. 679,92 ha
  obejmujący część gruntów Leśnictwa Poniatowa stanowiący bazę żerową kolonii nietoperzy **Nocka Dużego**
  – (budynek LO w Opolu Lub.) – pow. 679,92 ha
  PZO 19.04.2014

NATURA 2000

- **"Dzierzkowice" PLH 060079** pow. 245,15 ha PZO 15.03.2022r. obszar obejmujący część Leśnictwa Zwierzyniec, położony na obrzeżach Kraśnika, zajmujący część doliny Urzędowianki. Wartości przyrodnicze – stanowisko – **Obuwika posp.** oraz siedliska grądu subkontynentalnego z występującymi storczykami. Występowanie ssaków tj. – bóbr i wydra.

- **„Polichna" - PLH 060078,** PZO 18.06.2014 obejmująca część Leśnictwa Mosty. Obszar ważny w skali regionalnej dla zachowania kwaśnej buczyny niżowej, żyznej buczyny karpackiej oraz grądu z bukiem. Jodła i buk na północno-wschodniej granicy zasięgu.

- **Przełom Wisły w Małopolsce" - PLH 060045, pow. 0,04 ha** PZO 31.03.2015 r.

Lasy Państwowe

100 LAT 1924–2024 Lasów Państwowych

Ochrona gatunkowa

www.lasy.gov.pl

Lasy Państwowe

100 LAT 1924–2024 Lasów Państwowych

Rezerwat **„Natalin”** w Leśnictwie **Wolski Bór** – 2,52 ha

Utworzony dla ochrony najdalej na północ wysuniętego na Wyżynie Lubelskiej - stanowiska

jodły pospolitej



PROJEKTOWANE REZERWATY

- Leśnictwo Mosty – 130 ha
- Leśnictwo Zwierzyniec – 100 ha
- Leśnictwo Kluczkowice – 400 ha
- Leśnictwo Wrzelowiec – 100 ha

Lasy Państwowe

Strefa intensywnego oddziaływania społecznego 136 ha

Strefa zrównoważonego oddziaływania społecznego 52 ha

Łącznie 188 ha

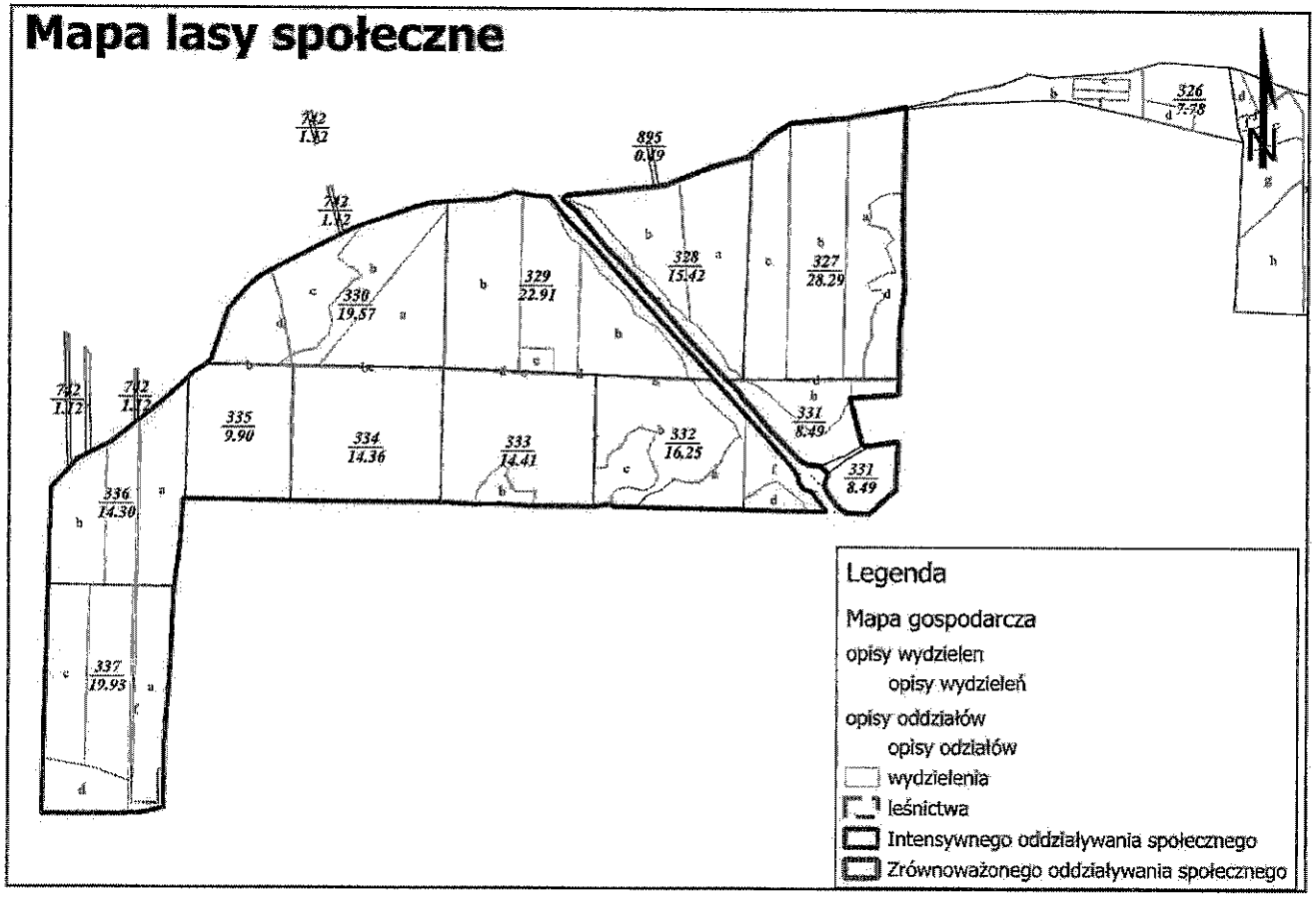

www.lasy.gov.pl

Lasy Państwowe

Lasy o zwiększonej funkcji społecznej Poniatowa – 123 ha

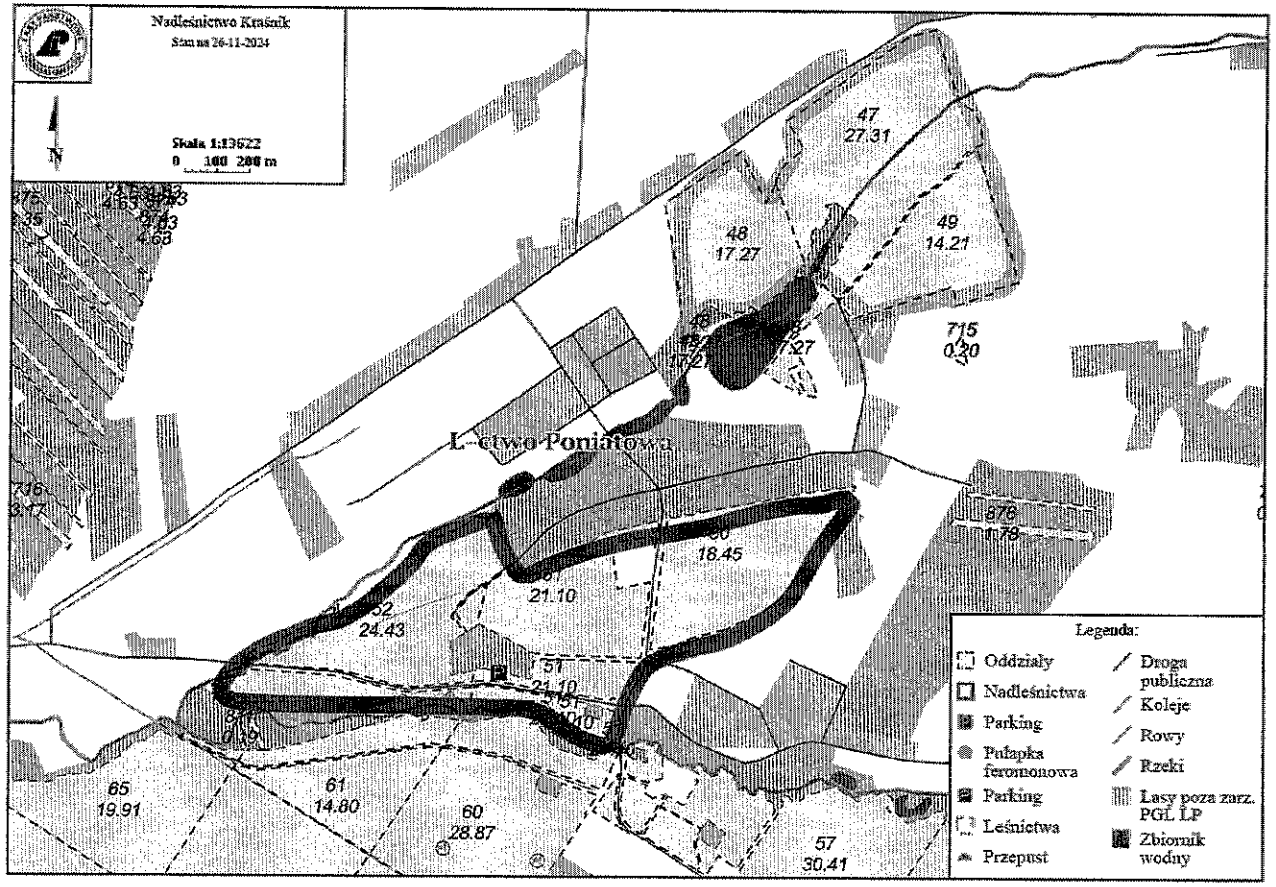

www.lasy.gov.pl

Zmiany w stanie posiadania gruntów

- Sprzedaży gruntów w roku 2024 nie wystąpiła
- Zakupiono 11,80 ha
- Przekazano w zarząd innym jednostkom – „pod drogi” 0,62 ha

Lasy Państwowe

100 LAT 1924–2024 Lasów Państwowych

Pozyskanie drewna – w skali Nadleśnictwa

	2024 wykonanie	2025 plan
Rębne	32 566,44	31 267,00
Przedrębne	30 845,71	34 071,00
Przygodne	4 258,27	4 991,00
RAZEM	**67 670,42**	**70 329,00**
S4	11 097,46	cena 150-190 zł/m3 netto
M2	801,99	cena 15-60 zł/m3 netto

Lasy Państwowe

Karczmiska – ewidencja zdarzeń gospodarczych

	WYKONANIE	PLAN
	2024	2025
CW (ha)	10,5	1,08
CP (ha)	5,54	0
PIEL (ha)	36	0
PR (m3)	332	0
PTP (m3)	232	0
TPP (m3)	1680	3671
TWP (m3)	201	0
RĘBNIE (m3)	2755	1292
ODNOWIENIA (ha)	8,24	11,01

Plan urządzenia lasu – podstawa działalności nadleśnictwa

To kluczowy dokument określający zasady gospodarki leśnej i podstawa naszego działania. Opracowany **na 10 lat**. Obejmuje całe nadleśnictwo, ale indywidualne planowanie dotyczy wydzieleń, czyli kilkuhektarowych, jednolitych fragmentów lasu. Takich wydzieleń jest w naszym nadleśnictwie kilka tysięcy.

Plan wykonali specjaliści spoza Lasów Państwowych. Zatwierdził Minister Klimatu i Środowiska.

Plan zawiera opis i ocenę stanu lasu oraz cele, zadania i metody prowadzenia gospodarki leśnej. Proces jego tworzenia i zatwierdzania jest precyzyjnie uregulowany i angażuje różne podmioty oraz społeczeństwo.

W jakim celu wykonujemy plan?

- **Zrównoważone zarządzanie lasami** – zapewnienie równowagi między ochroną przyrody a użytkowaniem lasów
- **Ochrona ekosystemów leśnych** – uwzględnienie obszarów chronionych i działań na rzecz bioróżnorodności
- **Planowanie pozyskania drewna** – określenie, ile drewna można pozyskać, bez naruszania stabilności lasów
- **Dostosowanie gospodarki leśnej do warunków środowiskowych** – uwzględnienie klimatu, gleby i zasobów wodnych

Lasy Państwowe

100 LAT 1924–2024 Lasów Państwowych

Plan dostępny dla każdego

- **Działamy transparentnie**. Dlatego przy tworzeniu planu odbywają się konsultacje społeczne. Gotowy plan podlega strategicznej ocenie oddziaływania na środowisku i jest opiniowany przez RDOŚ, IOŚ
- **Każdy ma wgląd do planu**. Plan urządzenia lasu umieszczamy w internetowym BIP. Do pobrania udostępniamy opis nadleśnictwa (elaborat) i program ochrony przyrody LINK
- **Sprawdź, co zaplanowaliśmy w znanym Ci fragmencie lasu**. Treść planu trafia także do Banku Danych o Lasach (bdl.lasy.gov.pl). Tutaj każdy może zapoznać się z charakterystyką wybranego wydzielenia leśnego i sprawdzić, jakie prace będziemy prowadzić w tym fragmencie lasu

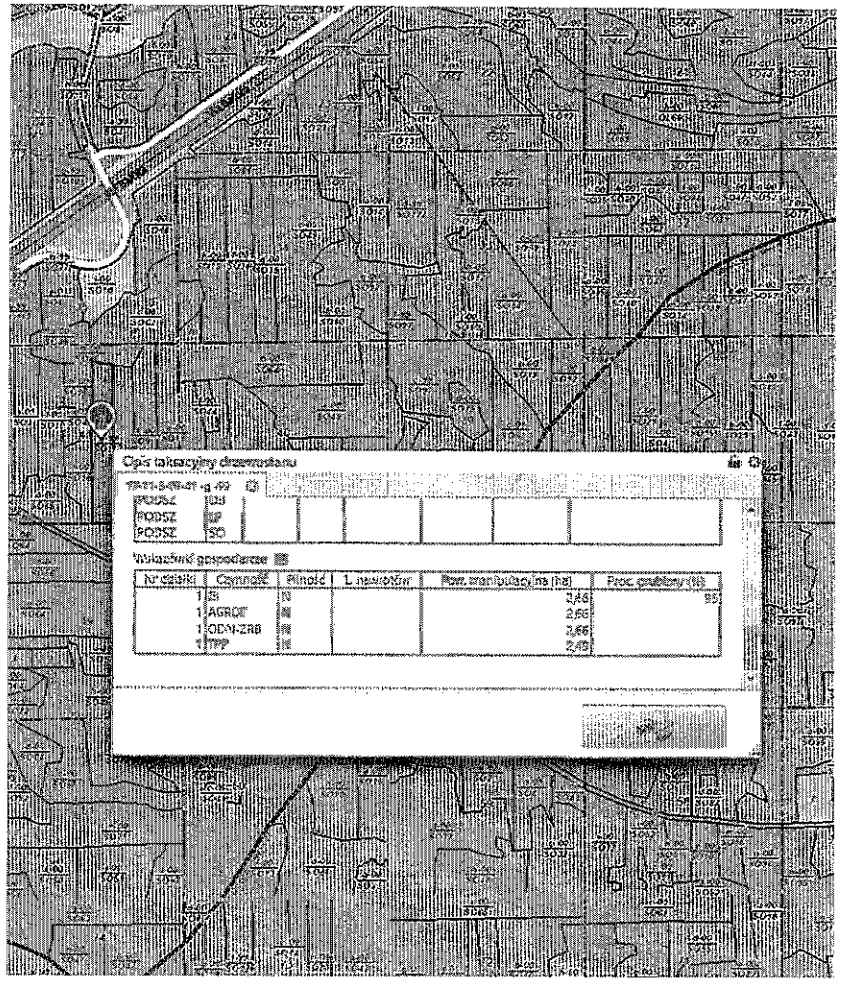

Bank Danych o Lasach

Jak powstaje plan? Lokalny zespół współpracy

- szczególnie istotne na etapie przygotowywania planu



Partnerzy gospodarczy

Zakłady usług leśnych

- *21 firm, pakietyzacja zadań, ogólne koszty usług:*

- *2024 rok - 11 103 411,28 zł*
- *2025 rok – 10 275 603,90*

Nabywcy drewna – blisko 100 firm

Finanse

- Przychody nadleśnictwa *za 2024 r.* OGÓŁEM 20.498.000,00 zł
- koszty nadleśnictwa 19.367.100,00 zł

w tym m.in.

- Zbiór śmieci 16.200,00 zł
- Zabezpieczenie upraw przed zwierzyną 1.039.123,00 zł

Podatki

- leśny 713 630 zł (z tego do UG Karczmiska 45 412 zł)
- od nieruchomości 30 487 zł (z tego do UG Karczmiska 3 105 zł)
- rolny 1999 zł (z tego UG Karczmiska 36 zł)
- VAT 3 287 389,00 zł
- 2% ze sprzedaży drewna do budżetu państwa na Rządowy Program Rozwoju Dróg 388.960, 95 zł

Kontakt

- *ul. Janowska 139, 23-200 Kraśnik*
- *krasnik@lublin.lasy.gov.pl*
- *Facebook / Nadleśnictwo Kraśnik*
- *konsultanci ds. kontaktów społecznych – Barbara Zielińska – 694 410 150*